

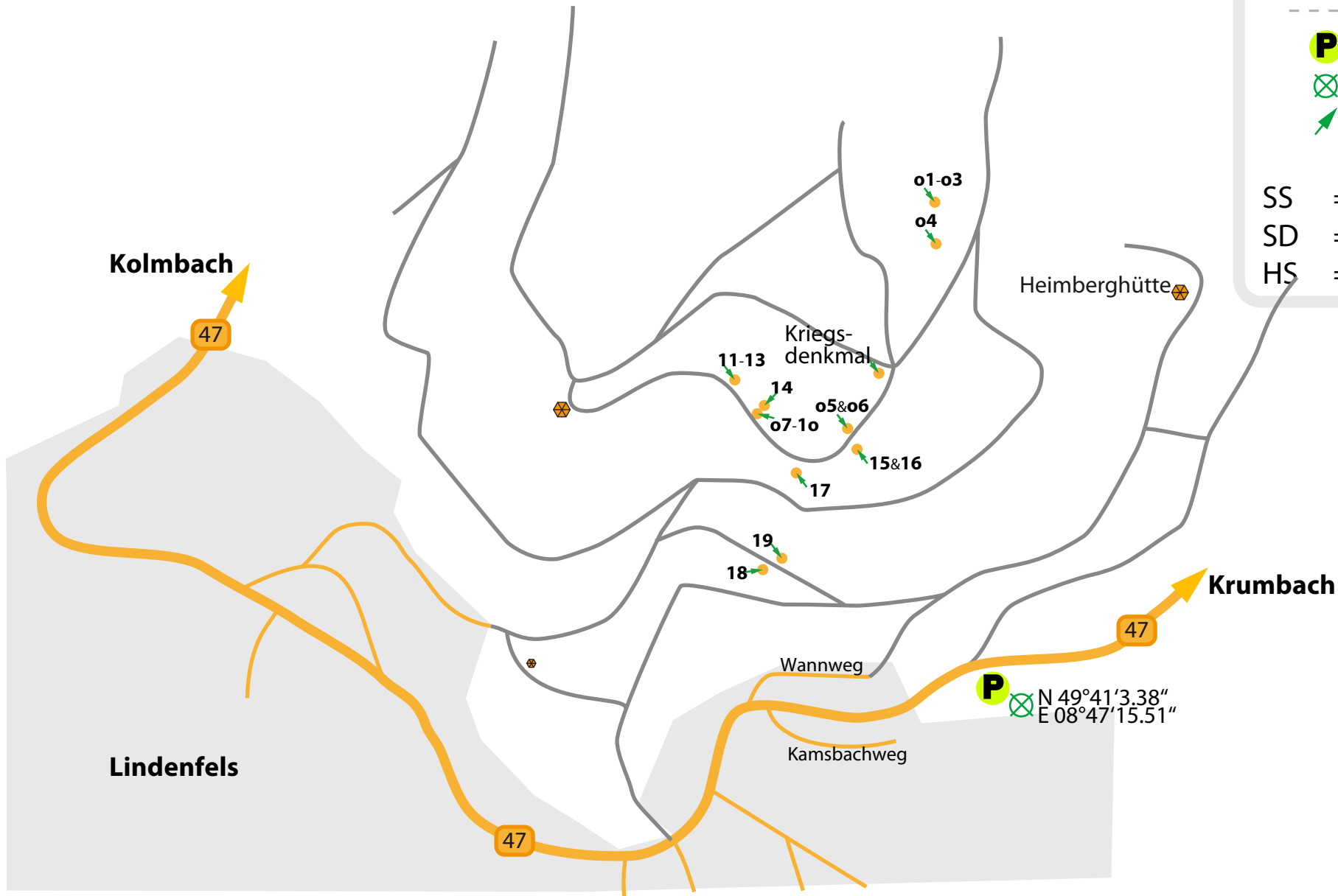
# LINDENFELS

Stand: 04.o8.2o14 | Rev.o1

- Autobahn
- (Land-)Straße
- Wald-/Wanderweg
- Pfad
- Parkplatz zum Spot
- GPS-Koordinaten
- Start des Boulders

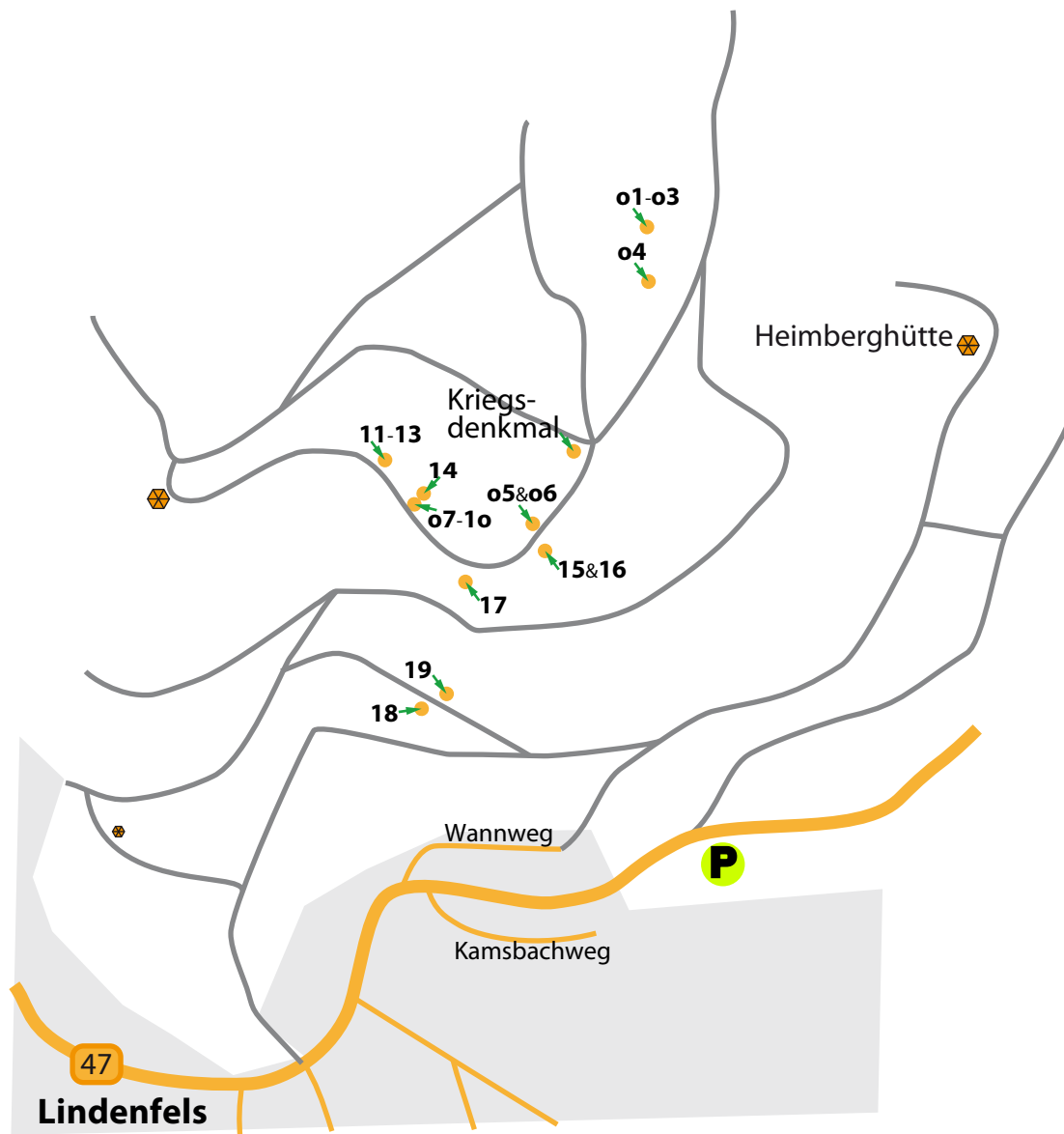
  

- SS = Stehstart
- SD = Sitzstart (Sitdown)
- HS = Hockstart (Aus der Hocke)



# LINDENFELS

Stand: 04.o8.2o14 | Rev.o1



N 49°41'14.25, E 8°47'14.39

**o1 - Dirty Harry . fb.7a bloc**

Sitzstart (SD) in Minihöhle an Leiste, links vor und hoch auf den Block.

**o2 - Galvanischer Luzifer . fb.7c bloc**

SD unter dem Bauch und gerade hoch.

**o3 - A Gaudi . fb.6a bloc**

SD am Riss und linkshaltend hoch.

N 49°41'13.14, E 8°47'14.28

**o4 - Treffn un Beissn . fb.6c+ bloc**

SD und gerade hoch.

N 49°41'8.88, E 8°47'11.32

**o5 - Mauerläufer . fb.5 bloc**

SD links des 'Durchgangs' und gerade hoch.

**o6 - Türsteher . fb.5 bloc**

SD rechts des 'Durchgangs' und hoch.

N 49°41'9.27, E 8°47'7.15

**o7 - Linke Kante . fb.6c bloc**

SD an der linken Kante und diese hoch.

**o8 - Mitten Durch. fb.6b bloc**

SS in der mitte er Platte und diese ohne Kanten hoch auf den lock.

**o9 - Queraussteiger. fb.6a bloc**

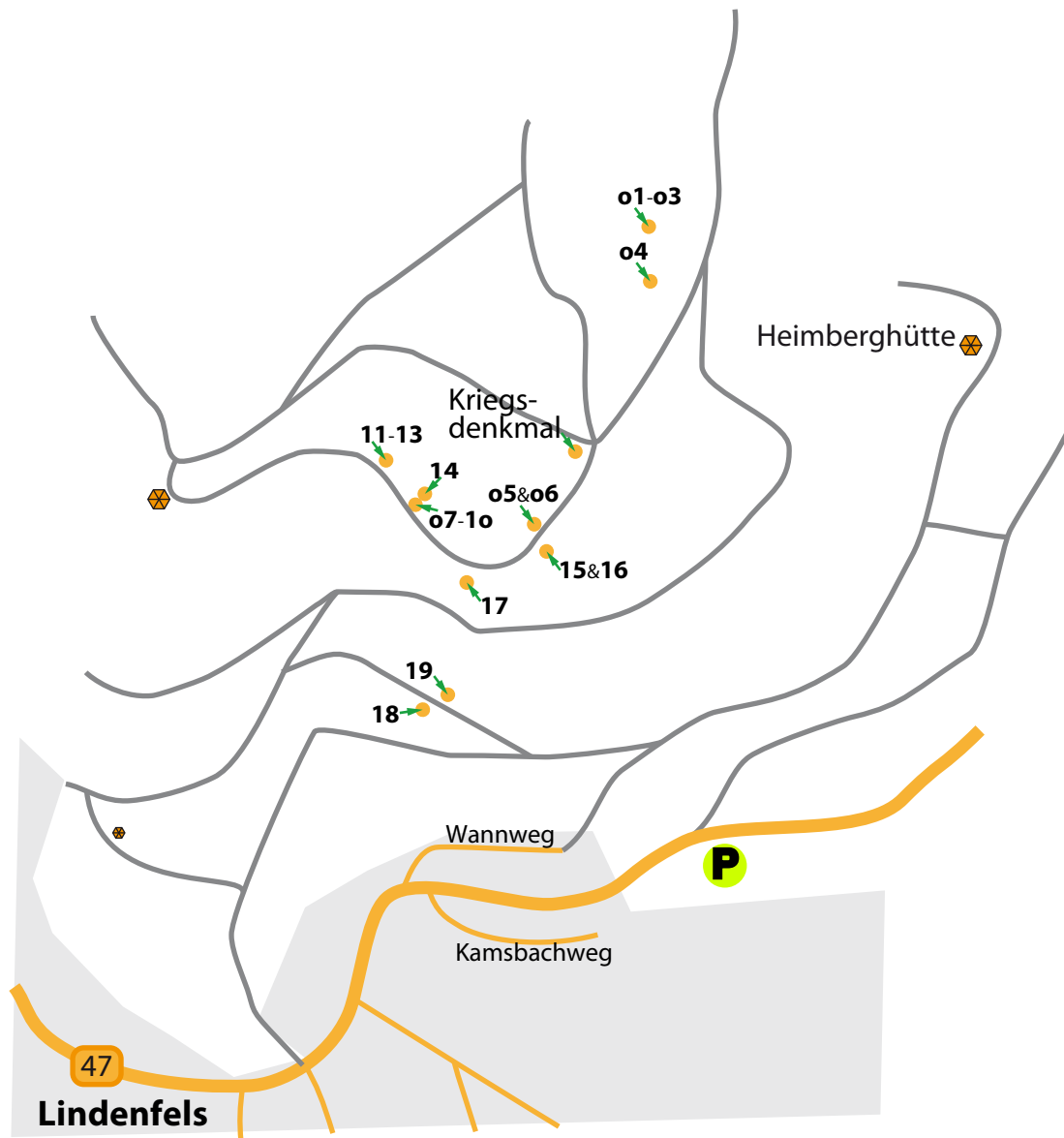
SD rechts im Riss/Band und linkshaltend über die Platte hoch mit Mitte der linken Kante und dort raus.

**1o - Trostlose Kunst. fb.6c bloc**

SD am markanten Aufleger und über die Kante hoch auf den Block.

# LINDENFELS

Stand: 04.o8.2o14 | Rev.o1



N 49°41'10.00, E 8°47'7.15

**11 - Damenweg . fb.4 bloc**

SS an der rechten Kante und hoch.

**12 - Direkte . fb.5 bloc**

SS in Blockmitte und gerade hoch.

**13 - Spaßbremse . fb.5 bloc**

SS an der linken Kante und hoch.

N 49°41'9.39, E 8°47'8.18

**14 - Abrazzo. fb.6a bloc**

SD unter Minidach und rechtshaltend auf den Block.

N 49°41'8.41, E 8°47'11.46

**15 - Nadelstecher. fb.5 bloc**

SD an abgespaltem Block und linkshaltend hoch.

**16 - Laufmasche. fb.5 bloc**

SD an abgespaltem Block und rechtshaltend hoch.

N 49°41'7.85, E 8°47'9.25

**17 - Testwandl. fb.6a bloc**

SD und hoch.

N 49°41'5.53, E 8°47'7.97

**18 - Kentnerblock. fb.6a bloc**

SD und hoch.

N 49°41'5.90, E 8°47'8.82

**19 - Verschiedenste Boulder . fb.4-6a bloc**