

BURG FRANKENSTEIN








Stand: 21.11.2013 | Rev. 01



N 49°47'42.68", O 08°40'50.01"

P

Parkplatz
'Burg Frankenstein'

-  Autobahn
-  (Land-)Straße
-  Wald-/Wanderweg
-  Pfad
-  Parkplatz zum Spot
-  GPS-Koordinaten
-  Start des Boulders

o1 - Ballerino . fb.7a bloc

SD an fetten Seitenauslegern und im Riss hoch auf den Block.

o2 - Runde Teufel . fb.7a+/b bloc

SD an der linken Kante und diese hoch auf den Block.

o3 - Sackomatik . fb.7a bloc

SD in kleinem Dach und hoch auf den Block.

o4 - Wegkante . fb.6a bloc

SD an der Kante und gerade hoch auf den Block.

o5 - Zwergentraverse . fb.6c+ trav

SD links, traverse nach rechts und raus.