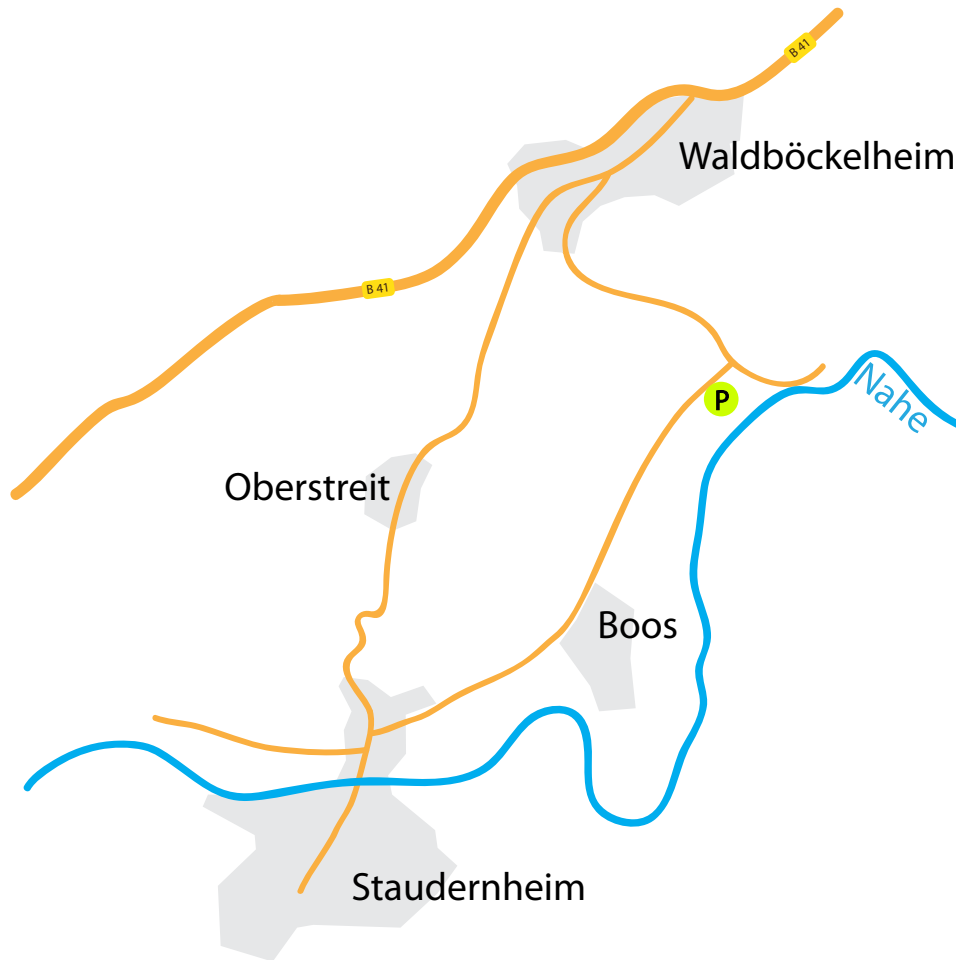


GERMANY | NAHETAL
BIG CAVE

Stand: 21.02.2014 | Rev. 01



ANFAHRT

Von Bad Kreuznach kommend, über die B41 Richtung Bad Sobernheim/Idar-Oberstein fahren.







Bei Waldböckelheim (Tankstelle an Ortseinfahrt), kurz vor einer langgezogenen Rechtskurve, von der B41 in das Ort einfahren.

Der Hauptstrasse folgen. Kurz vor dem Ortsende zweigt links eine Strasse nach 'Boos' ab. Dieser Strasse aus dem Ort heraus folgen und nach etwa 2km rechts abbiegen, weiter nach 'Boos'.

Nachdem man rechts abgebogen ist, kommt nach ca. 100m eine Felswand direkt rechts an der Strasse. Gegenüber ist ein Schotterplatz, dort parken.

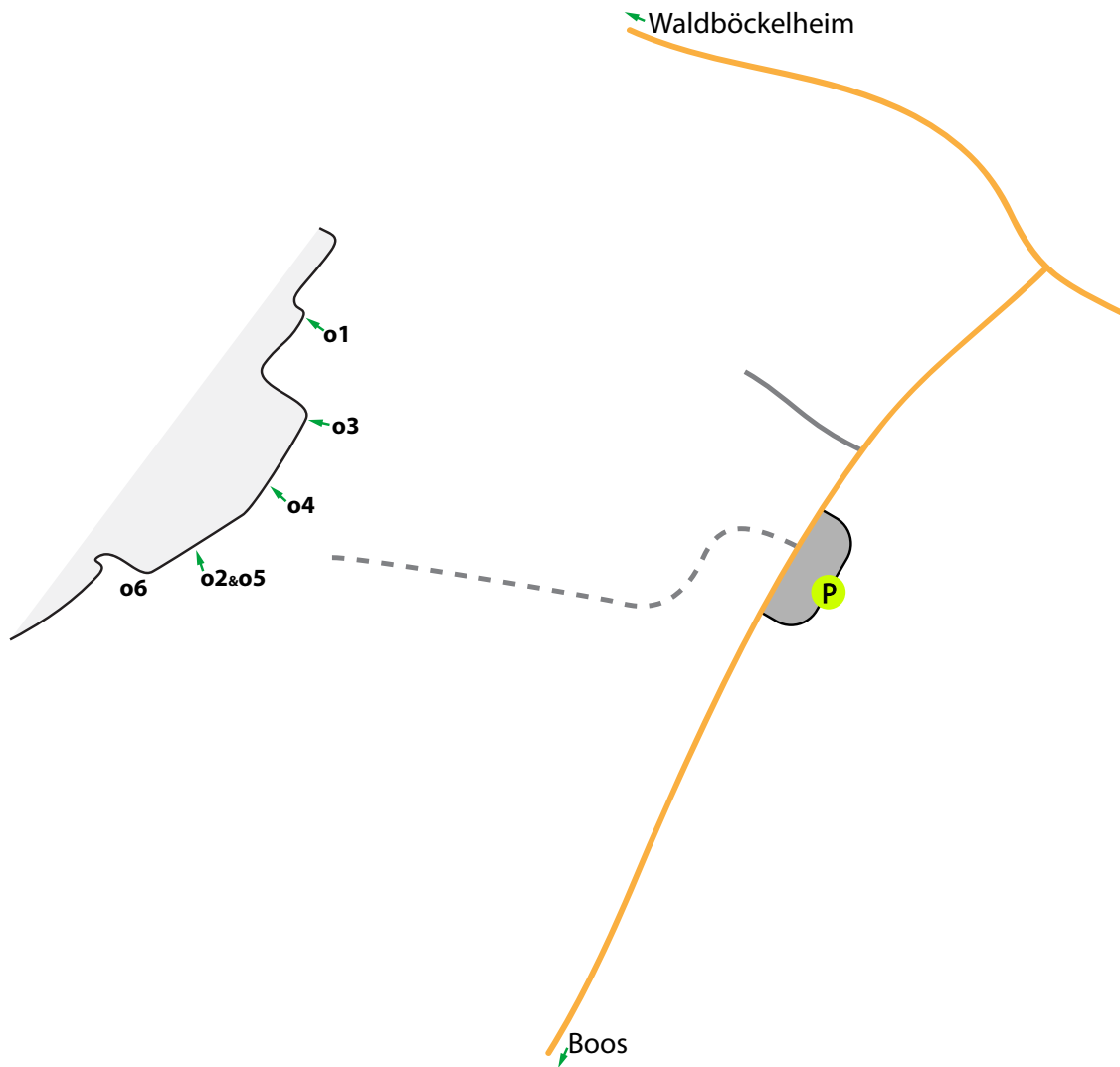
WEG

Vom Auto aus, über die Straße. Rechts in der 'Felswand' an der Straße geht es human hinauf (UIAA ca.2+). Die Felswand erklimmen, leicht linkshaltend immer bergauf in den Wald. Die Wand, an deren Fuß sich die Boulder befinden, ist etwa 15-20m hoch, ca.40m lang und schon von weit unten durch das Gehölz zu sehen.

-  Autobahn
-  (Land-)Straße
-  Wald-/Wanderweg
-  Pfad
-  Parkplatz zum Spot
-  GPS-Koordinaten

GERMANY | NAHETAL
BIG CAVE

Stand: 21.02.2014 | Rev. 01



o1 - Vertigo . fb.7a bloc

SS links der Höhle, straight hoch und raus. 6m-HIGHBALL!

o2 - Fuckin Reibung . fb.7a bloc

SD und straight zum Henkel.

o3 - John 3:16 . fb.7a bloc

SS und leicht rechtshaltend raus.

o4 - Baumbarts Reise . fb.5 bloc

SS und gerade hoch auf den Absatz.

o5 - Year of the Cat . fb.6c bloc

SD wie 2 und leicht rechtshaltend zum Zielhenkel.

o6 - Springer auf E9 . fb.7c+ trav

Die superlange Traverse besteht aus zwei Teilen, die zusammengehängt 7c+ ergeben:

Teil 1: fb. 7a+ bloc

SS am Riss, rechts des Dachs. Diesen hoch, die Dachkante nach vorne um die Kante zu Henkel nach unten und wieder ein Zug hoch zum Zielhenkel.

Teil 2: fb. 7b+ trav.

Sprungstart an markanten, vorletzten Henkel des ersten Teils. Anschließend stets an der Dachkante nach links bis zum Schlussgriff (markiert).



Autobahn



(Land-)Straße



Wald-/Wanderweg



Pfad



Parkplatz zum Spot



GPS-Koordinaten