








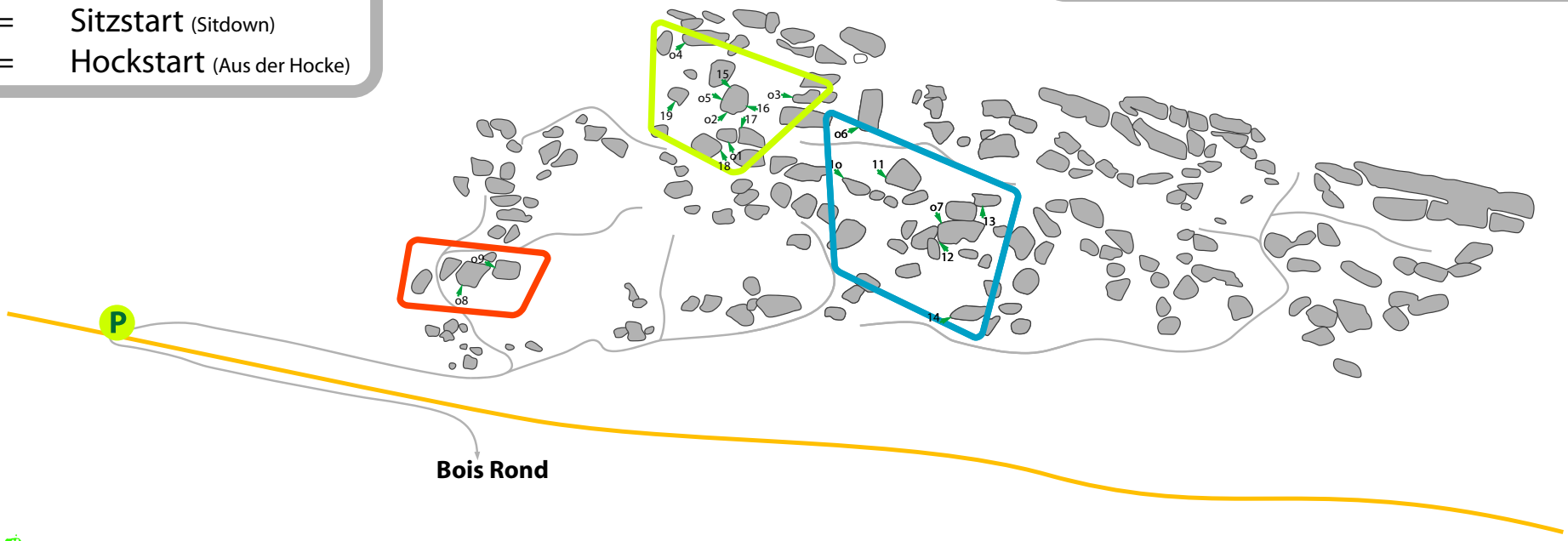
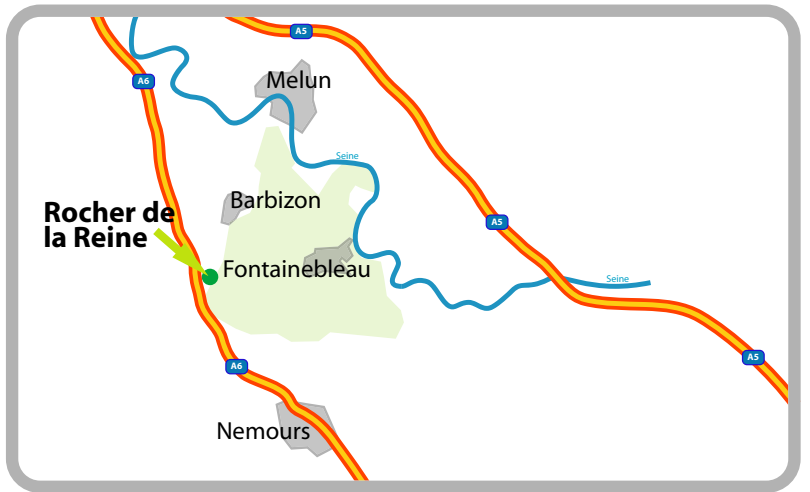
# ROCHER DE LA REINE

Stand: 10.09.2015 | Rev. 01

-  Autobahn
-  (Land-)Straße
-  Wald-/Wanderweg
-  Pfad
-  Parkplatz zum Spot
-  GPS-Koordinaten
-  Start des Boulders

- SS = Stehstart
- SD = Sitzstart (Sitdown)
- HS = Hockstart (Aus der Hocke)

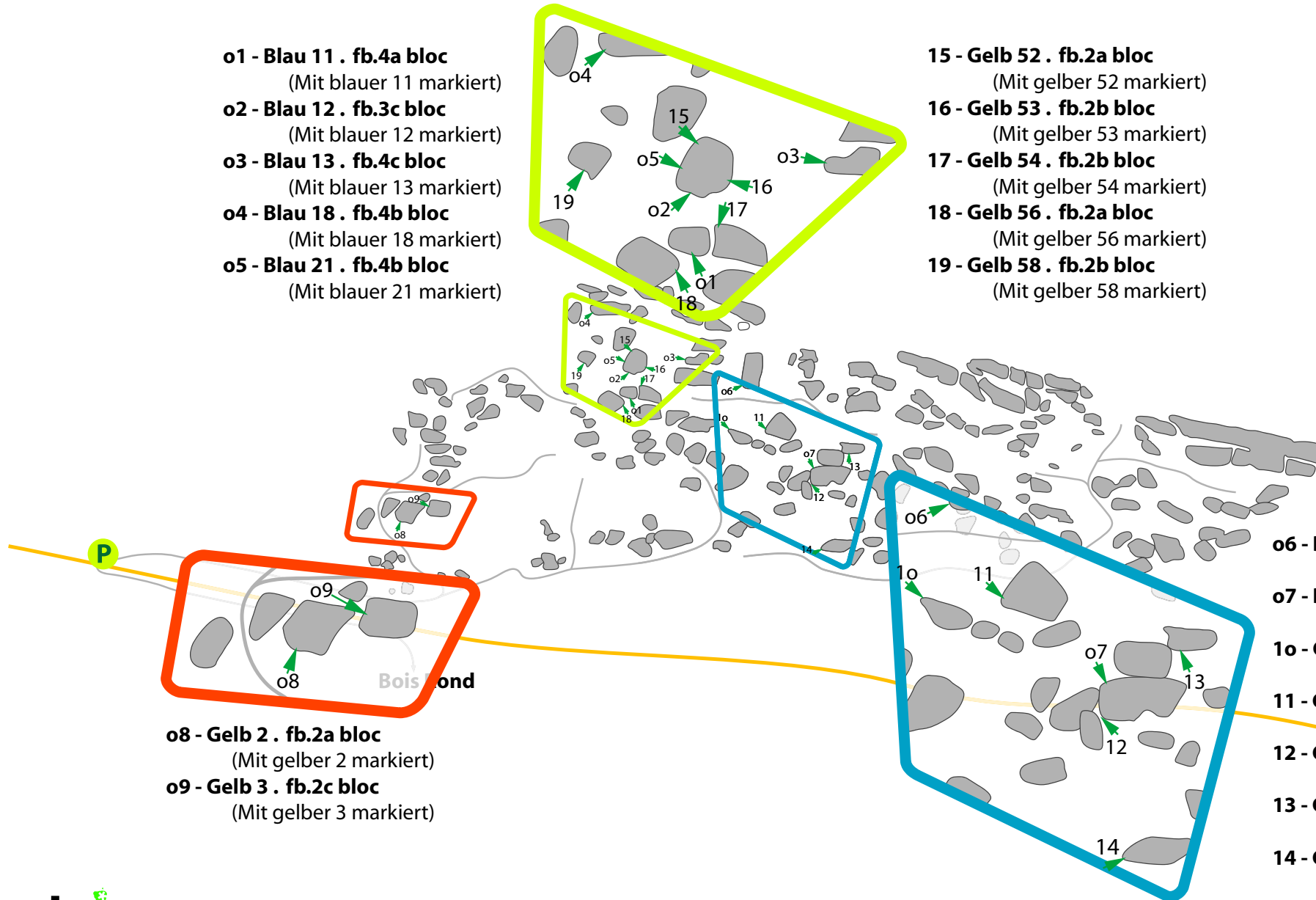


# ROCHER DE LA REINE

Stand: 10.09.2015 | Rev. 01

- o1 - Blau 11 . fb.4a bloc**  
(Mit blauer 11 markiert)
- o2 - Blau 12 . fb.3c bloc**  
(Mit blauer 12 markiert)
- o3 - Blau 13 . fb.4c bloc**  
(Mit blauer 13 markiert)
- o4 - Blau 18 . fb.4b bloc**  
(Mit blauer 18 markiert)
- o5 - Blau 21 . fb.4b bloc**  
(Mit blauer 21 markiert)

- 15 - Gelb 52 . fb.2a bloc**  
(Mit gelber 52 markiert)
- 16 - Gelb 53 . fb.2b bloc**  
(Mit gelber 53 markiert)
- 17 - Gelb 54 . fb.2b bloc**  
(Mit gelber 54 markiert)
- 18 - Gelb 56 . fb.2a bloc**  
(Mit gelber 56 markiert)
- 19 - Gelb 58 . fb.2b bloc**  
(Mit gelber 58 markiert)



- o8 - Gelb 2 . fb.2a bloc**  
(Mit gelber 2 markiert)
- o9 - Gelb 3 . fb.2c bloc**  
(Mit gelber 3 markiert)

- o6 - Blau 22 . fb.4a bloc**  
(Mit blauer 22 markiert)
- o7 - Blau 26 . fb.5c bloc**  
(Mit blauer 26 markiert)
- 10 - Gelb 14 . fb.3c bloc**  
(Mit gelber 14 markiert)
- 11 - Gelb 15 . fb.3b bloc**  
(Mit gelber 15 markiert)
- 12 - Gelb 16 . fb.2a bloc**  
(Mit gelber 16 markiert)
- 13 - Gelb 17 . fb.2a bloc**  
(Mit gelber 17 markiert)
- 14 - Gelb 19 . fb.2b bloc**  
(Mit gelber 19 markiert)