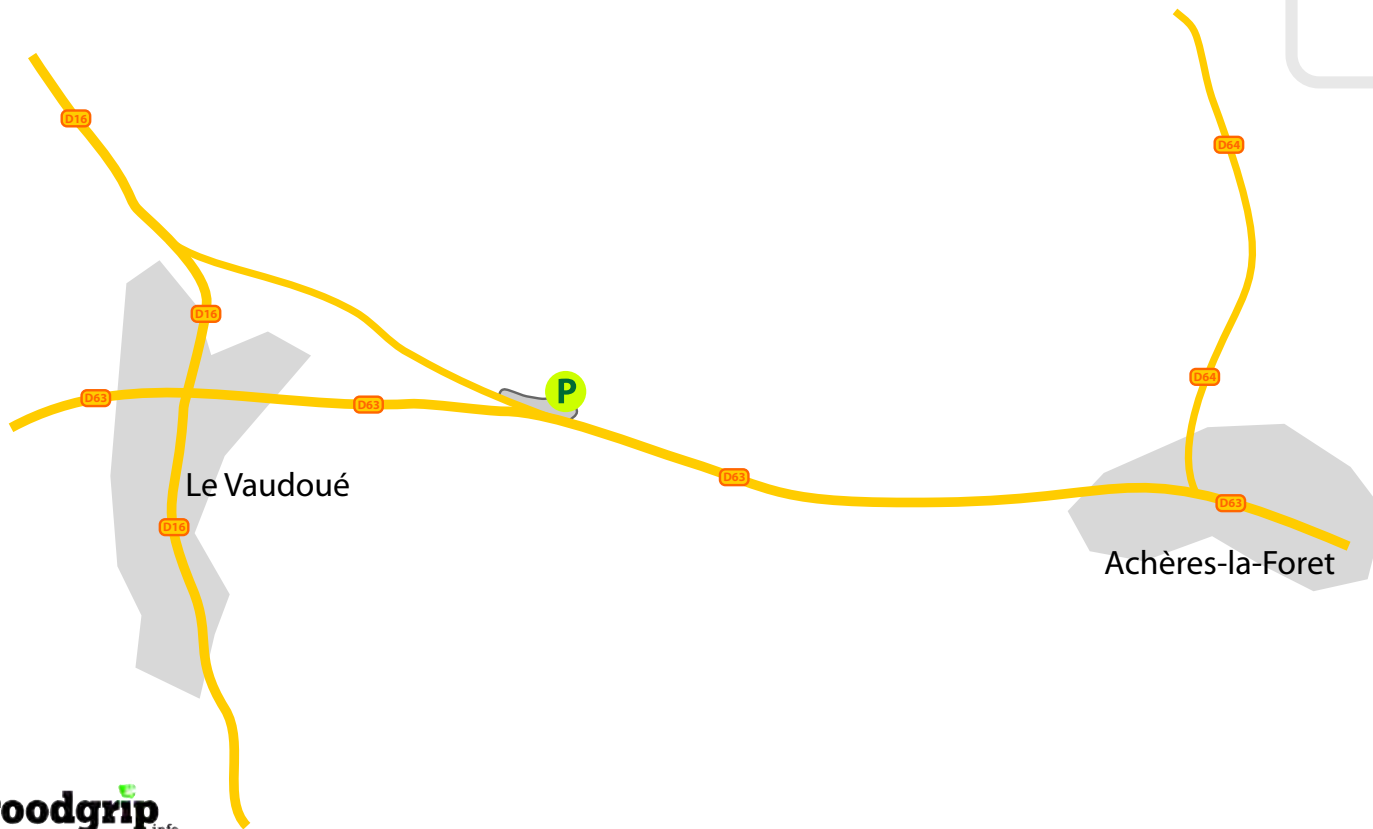
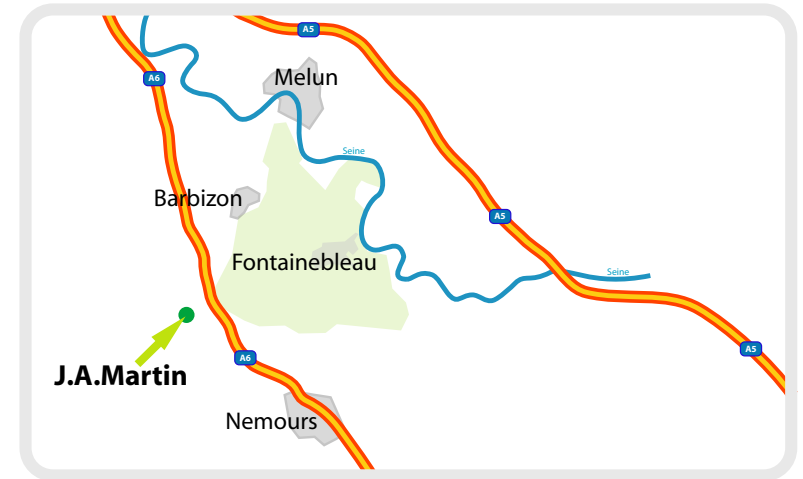


FRANCE | FONTAINE BLEAU
J.A.MARTIN

Stand: 10.09.2015 | Rev. 01



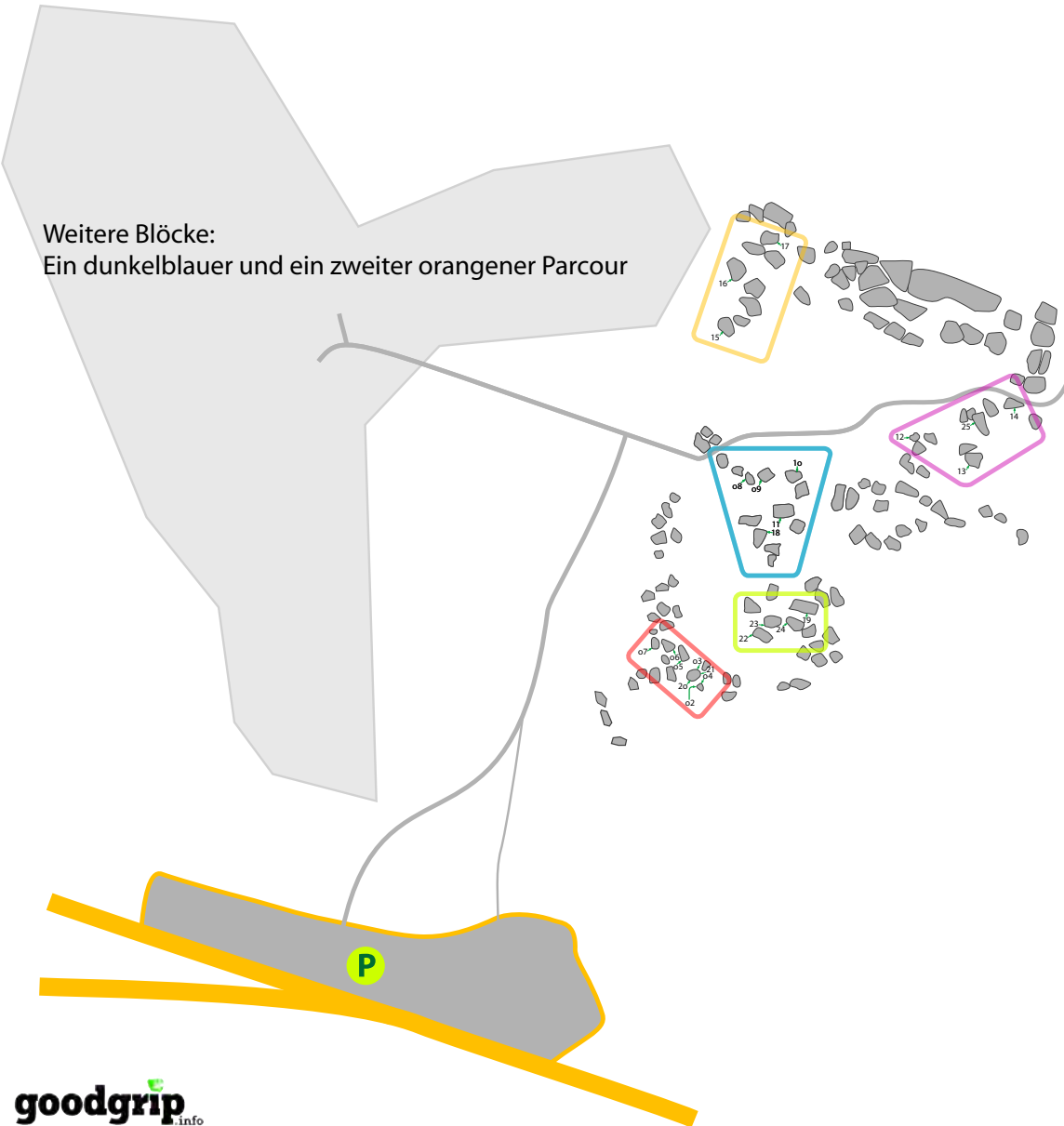
- Autobahn
- (Land-)Straße
- Wald-/Wanderweg
- Pfad
- Parkplatz zum Spot GPS-Koordinaten
- Start des Boulders








- SS = Stehstart
- SD = Sitzstart (Sitdown)
- HS = Hockstart (Aus der Hocke)

FRANCE | FONTAINE BLEAU
J.A.MARTIN

Stand: 10.09.2015 | Rev. 01

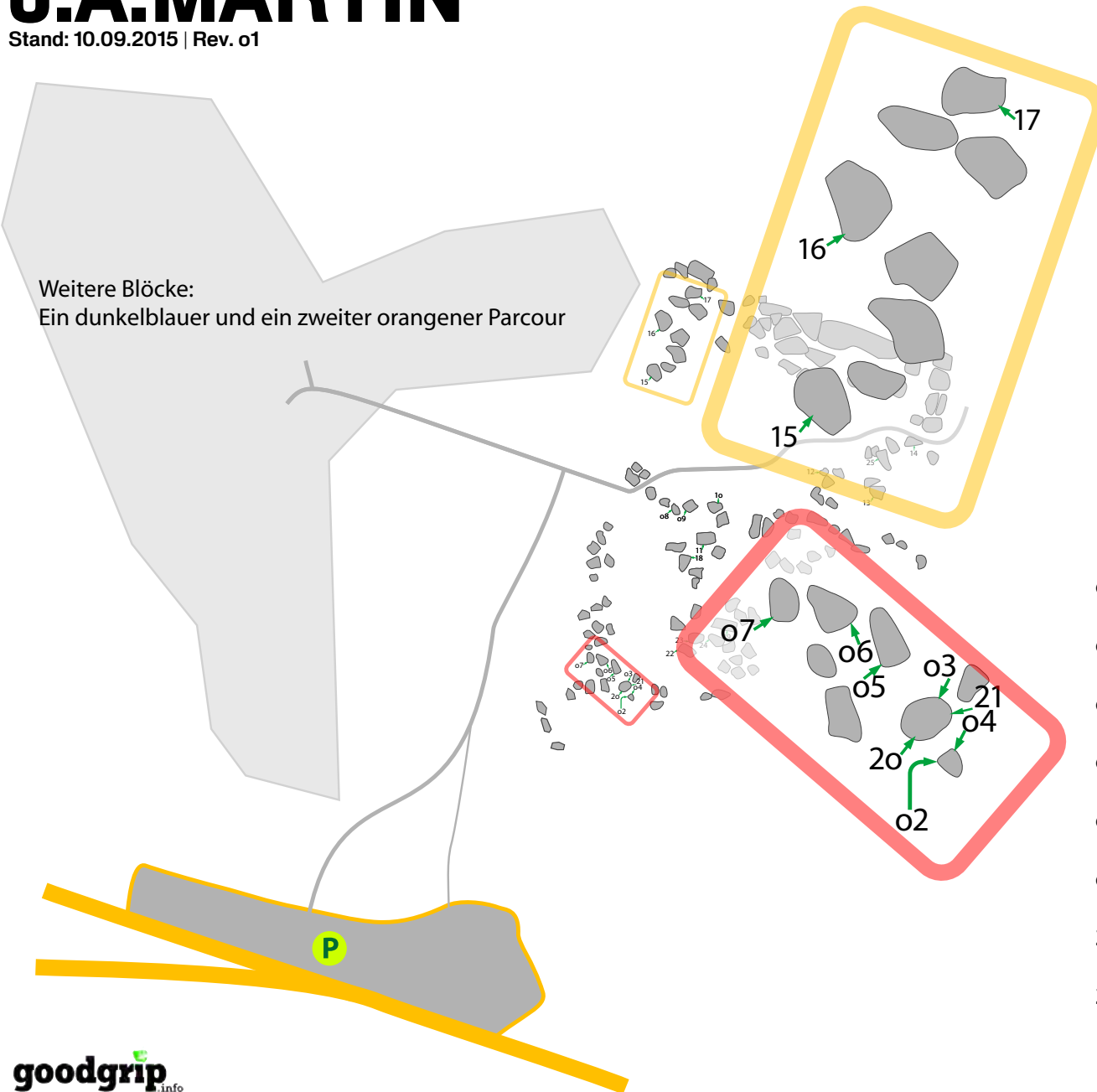
Weitere Blöcke:
Ein dunkelblauer und ein zweiter orangener Parcours



-  Autobahn
-  (Land-)Straße
-  Wald-/Wanderweg
-  Pfad
-  Parkplatz zum Spot
-  GPS-Koordinaten
-  Start des Boulders

- SS = Stehstart
- SD = Sitzstart (Sitdown)
- HS = Hockstart (Aus der Hocke)

Weitere Blöcke:
Ein dunkelblauer und ein zweiter orangener Parcours



15 - Hellblau 10 . fb.3b bloc

Gerade hoch.

16 - La Picrate . fb.4c bloc

Hellblau 12 markiert. Gerade hoch auf den Block.

17 - Le Bigorneau . fb.3a bloc

Hellblau 14 markiert.

o2 - Gelb 5 . fb.1b bloc

SS, gerade hoch.

o3 - Gelb 6 . fb.1b bloc

Gerade hoch.

o4 - Gelb 7 . fb.2b bloc

Gerade hoch.

o5 - Gelb 8 . fb.2b bloc

Gerade hoch und durch die 'Verschneidung' auf den Block.

o6 - Gelb 9 . fb.2b bloc

Gerade hoch.

o7 - Gelb 1o . fb.2b bloc

Gerade hoch.

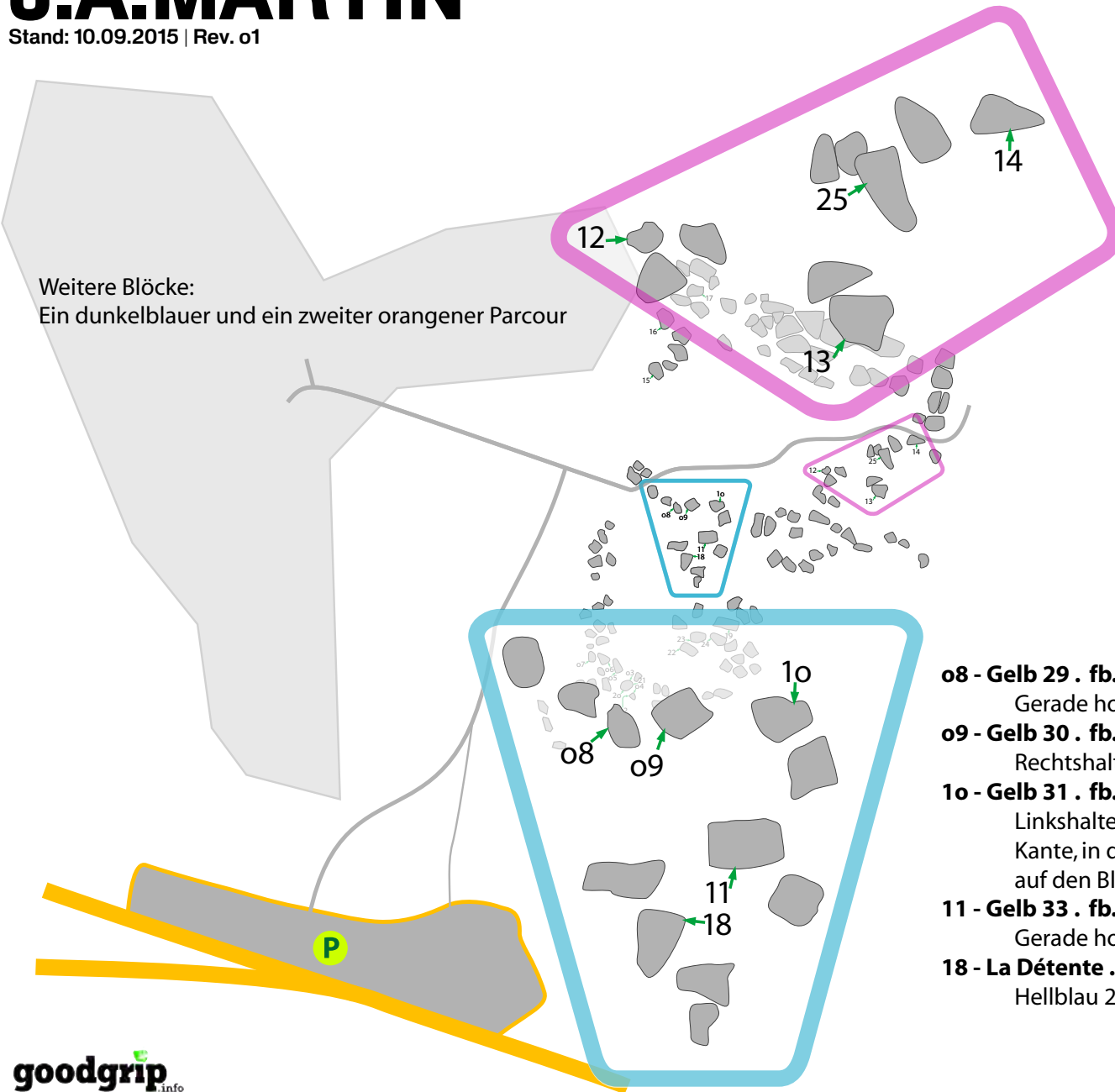
2o - Orange 2 . fb.3c bloc

Dem Pfeil folgend auf den Block.

21 - Orange 3 . fb.4b bloc

Dem Pfeil folgend auf den Block.

Weitere Blöcke:
 Ein dunkelblauer und ein zweiter orangener Parcours



- 12 - Gelb 38 . fb.1b bloc**
Gerade hoch.
- 13 - Gelb 40 . fb.2b bloc**
Gerade hoch.
- 14 - Gelb 43 . fb.2b bloc**
Rechtsaltend hoch.
- 25 - Marteau Fou . fb.5b bloc**
Rot 23 markiert. Dem Pfeil folgend auf den Block.

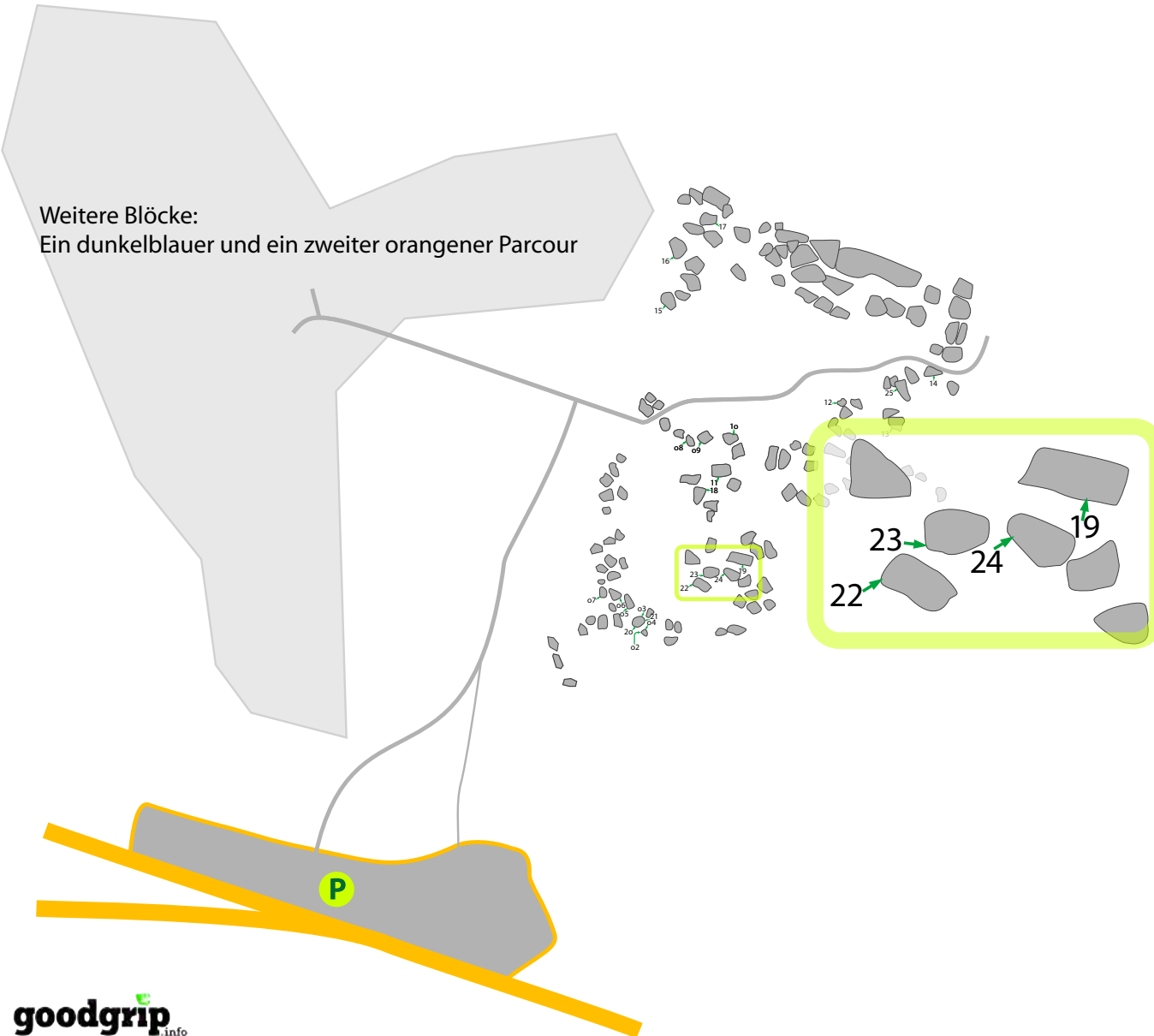
- o8 - Gelb 29 . fb.2b bloc**
Gerade hoch.
- o9 - Gelb 30 . fb.2b bloc**
Rechtsaltend hoch.
- 1o - Gelb 31 . fb.2b bloc**
Linksaltend von der Kante, in die Platte auf den Block.
- 11 - Gelb 33 . fb.2b bloc**
Gerade hoch.
- 18 - La Détente . fb.3a bloc**
Hellblau 25.

	Autobahn
	(Land-)Straße
	Wald-/Wanderweg
	Pfad
	Parkplatz zum Spot
	GPS-Koordinaten
	Start des Boulders
SS =	Stehstart
SD =	Sitzstart (Sitdown)
HS =	Hockstart (Aus der Hocke)

FRANCE | FONTAINE BLEAU
J.A.MARTIN

Stand: 10.09.2015 | Rev. 01

Weitere Blöcke:
Ein dunkelblauer und ein zweiter orangener Parcours



- 19 - La Vespasienne . fb.4c bloc**
Hellblau 28.
- 22 - Orange 4 . fb.2b bloc**
Dem Pfeil folgend auf den Block.
- 23 - Orange 5 . fb.4c bloc**
Dem Pfeil folgend auf den Block.
- 24 - Orange 6 . fb.2c bloc**
Dem Pfeil folgend auf den Block.

	Autobahn
	(Land-)Straße
	Wald-/Wanderweg
	Pfad
	Parkplatz zum Spot
	GPS-Koordinaten
	Start des Boulders
SS =	Stehstart
SD =	Sitzstart (Sitdown)
HS =	Hockstart (Aus der Hocke)